

CCPAT-04, CCPAT-05, CCPAT-06, CCPAT 07, e CCPAT 08

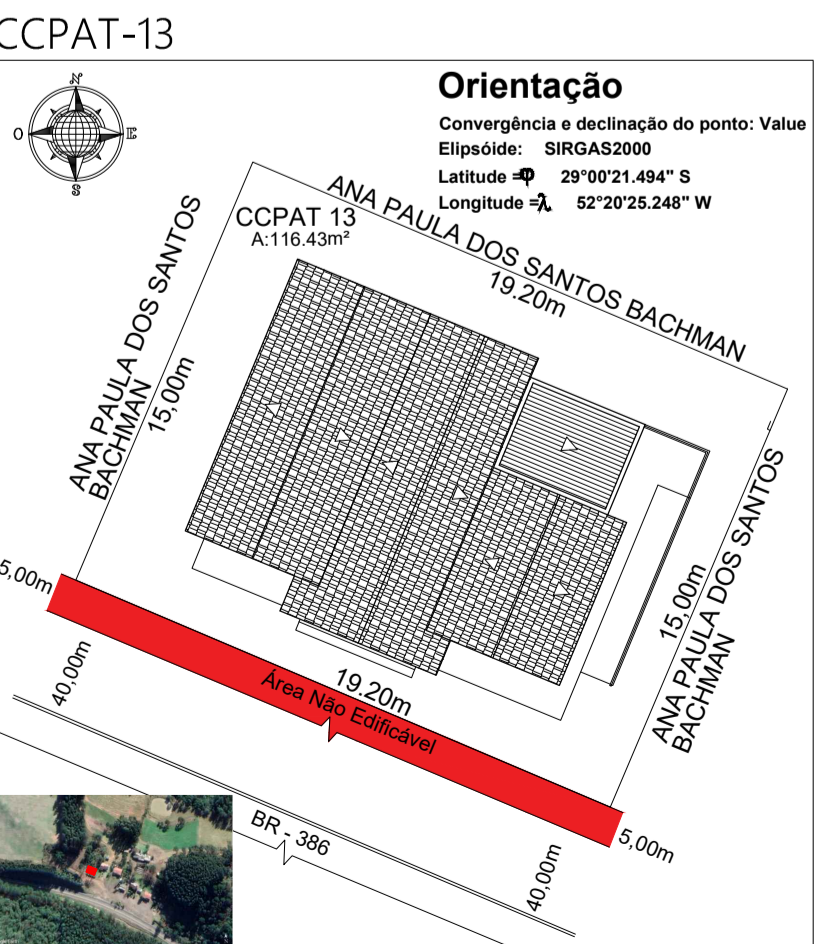
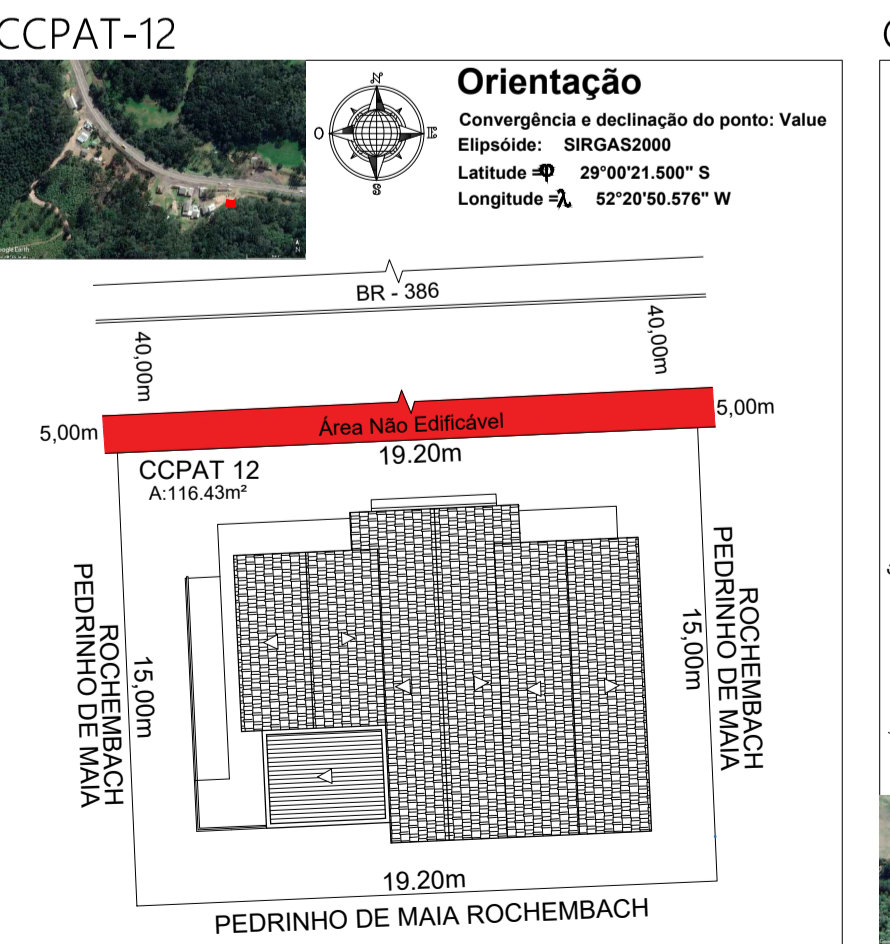
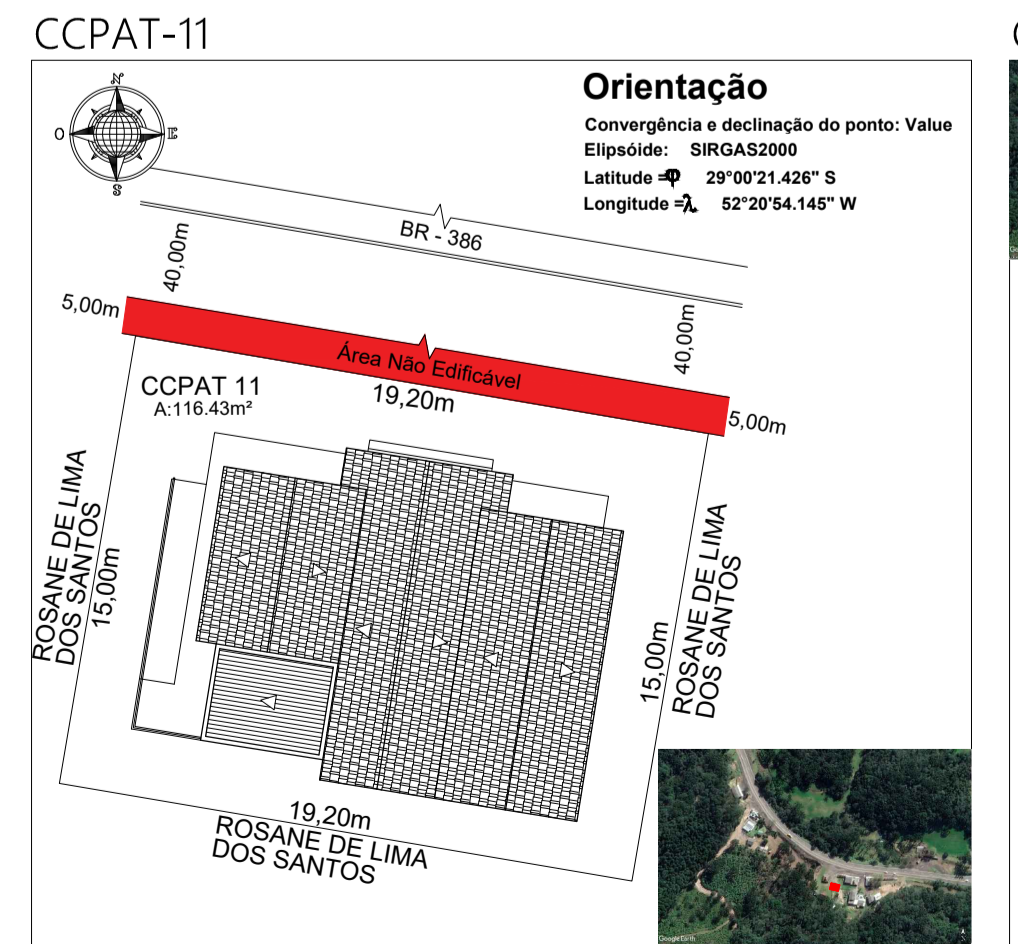
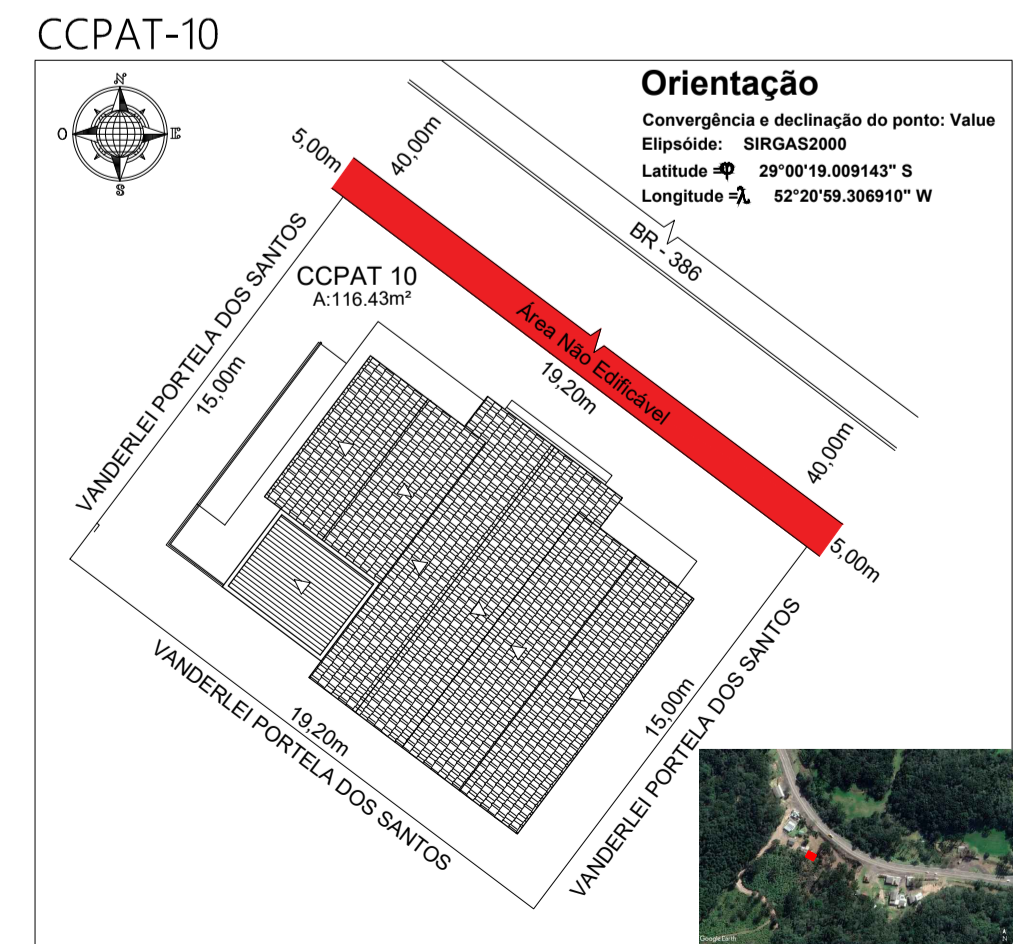
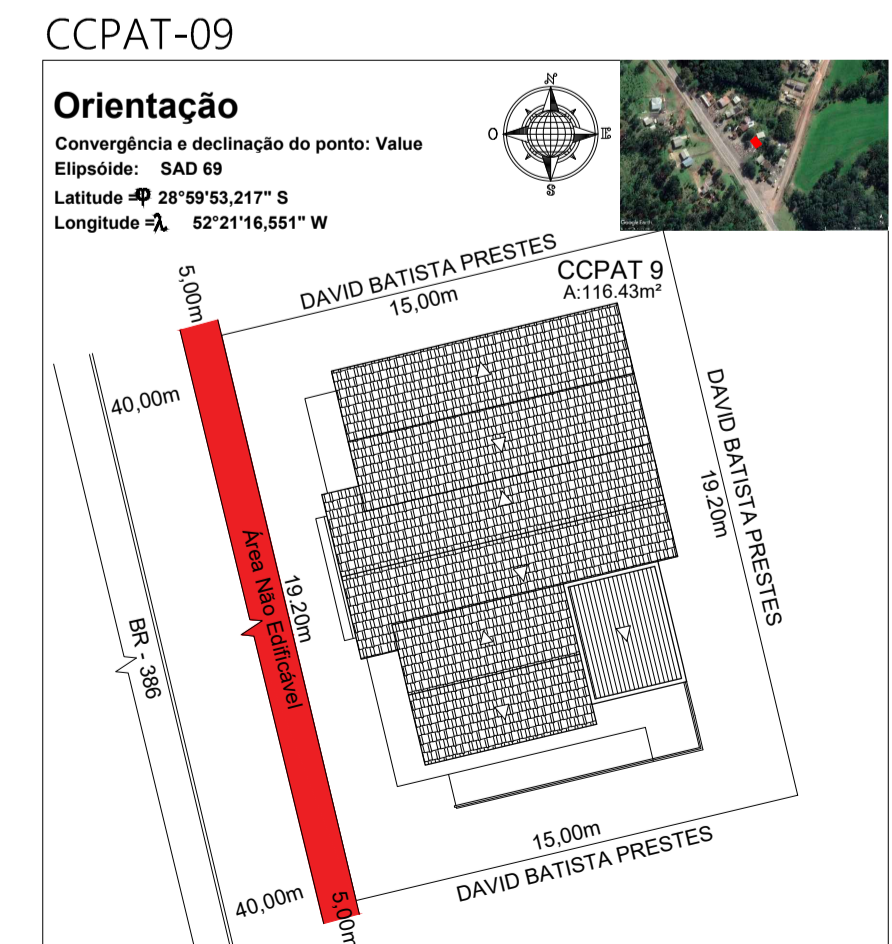




- Orientação**
- CCPAT 04**  
 Convergência e declinação do ponto: Value  
 Elipsóide: SIRGAS2000  
 Latitude: 28°59'46.3" S  
 Longitude: 52°21'20.0" W
- CCPAT 05**  
 Convergência e declinação do ponto: Value  
 Elipsóide: SIRGAS2000  
 Latitude: 28°59'46.6" S  
 Longitude: 52°21'19.8" W
- CCPAT 06**  
 Convergência e declinação do ponto: Value  
 Elipsóide: SIRGAS2000  
 Latitude: 28°59'47.0" S  
 Longitude: 52°21'19.2" W
- CCPAT 07**  
 Convergência e declinação do ponto: Value  
 Elipsóide: SIRGAS2000  
 Latitude: 28°59'47.3" S  
 Longitude: 52°21'19.0" W
- CCPAT 08**  
 Convergência e declinação do ponto: Value  
 Elipsóide: SIRGAS2000  
 Latitude: 28°59'47.6" S  
 Longitude: 52°21'18.8" W

Índices	Latitude	Longitude	Sentido da Via
CCPAT 1	28°59'42.621" S	52°21'34.792" W	INTERIOR/CAPITAL
CCPAT 2	28°59'44.142" S	52°21'32.170" W	INTERIOR/CAPITAL
CCPAT 3	28°59'44.380" S	52°21'31.684" W	INTERIOR/CAPITAL
CCPAT 4	28°59'46.3" S	52°21'20.0" W	CAPITAL/INTERIOR
CCPAT 5	28°59'46.6" S	52°21'19.8" W	CAPITAL/INTERIOR
CCPAT 6	28°59'47.0" S	52°21'19.2" W	CAPITAL/INTERIOR
CCPAT 7	28°59'47.3" S	52°21'18.3" W	CAPITAL/INTERIOR
CCPAT 8	28°59'47.6" S	52°21'18.8" W	CAPITAL/INTERIOR
CCPAT 9	28°59'53.217" S	52°21'16.551" W	CAPITAL/INTERIOR
CCPAT 10	29°00'19.009" S	52°20'59.307" W	INTERIOR/CAPITAL
CCPAT 11	29°00'21.426" S	52°20'54.145" W	INTERIOR/CAPITAL
CCPAT 12	29°00'21.500" S	52°20'50.576" W	INTERIOR/CAPITAL
CCPAT 13	29°00'21.494" S	52°20'25.248" W	CAPITAL/INTERIOR



**1** PLANTA DE SITUAÇÃO GERAL  
 esc: 1/10.000



**2** PLANTA DE LOCALIZAÇÃO  
 esc: Sem Escala

		<b>PREFEITURA MUNICIPAL DE FONTOURA XAVIER</b>		ESTADO:	RS
				MUNICÍPIO:	FONTOURA XAVIER
PROJETO:	PROJETO CENTRO DE COMERCIALIZAÇÃO DE PRODUTOS ASSOCIADOS AO TURISMO	TIPO:	PLANTA DE LOCALIZAÇÃO	DATA:	Julho/2023
RESPONSÁVEL TÉCNICO:	Augusto Ross CREA RS 23498	PROPRIETÁRIO/RESPONSÁVEL:	Luiz Armando Taffard PREFEITO MUNICIPAL	ESCALA:	Indicado
		LOCAL:	Conforma planta de localização	PRANCHA:	01/01
		ÁREA:	116,46 m²		