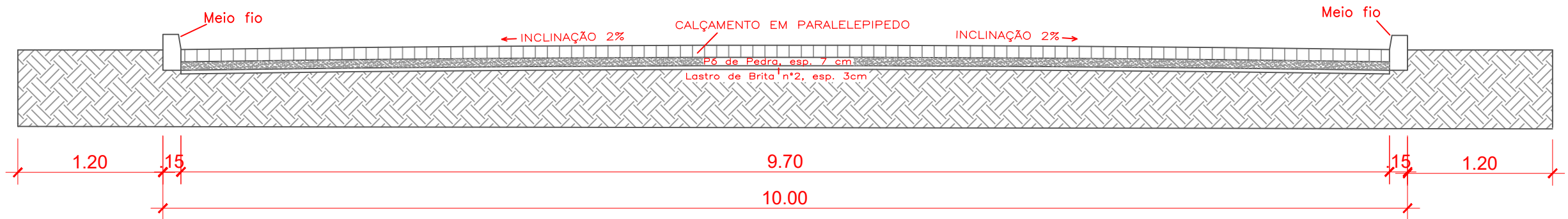


OBSERVAÇÃO: TODOS OS REBAIXOS DE MEIO FIO SEGUE A LOCALIZAÇÃO DE ACESSOS DAS CASAS HOJE EXISTENTE, CONSTANDO CERCA DE 14 REBAIXOS. OS MESMOS DEVEM SER EXECUTADOS CONFORME OS DETALHAMENTOS 01 E 02 DE REBAIXO DE MEIO FIO.

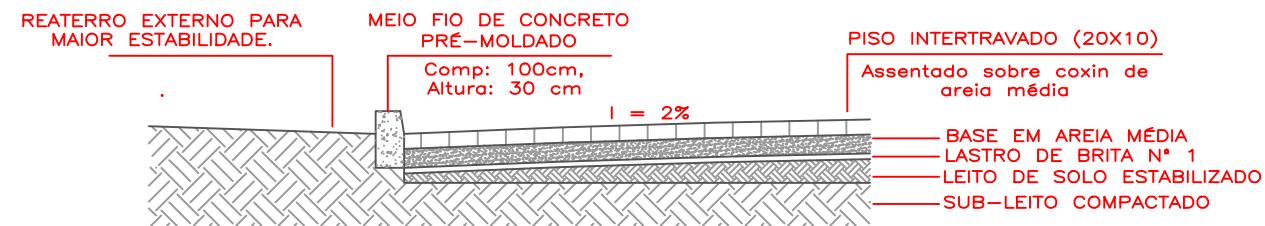
PLANTA BAIXA

Esc.: 1/375



PERFIL TRANSVERSAL

Esc.: 1/40




DETALHE PERFIL TRANSVERSAL

Esc.: 1/40

OBSERVAÇÕES:

OS CORTES TRANSVERSAIS, TAMBÉM, REPRESENTAM A ÁREA DE ESCOAMENTO PLUVIAL PARA OS DOIS LADOS DA SARGETA.



PREFEITURA MUNICIPAL DE
FONTOURA XAVIER

ESTADO:
RS

MUNICÍPIO:
FONTOURA XAVIER

DATA:
Junho/2023

ESCALA:
Indicada

PRANCHA:
03/05

PROJETO:
PAVIMENTAÇÃO DE VIAS URBANAS
PISO INTERTRAVADO

TIPO:
PLANTA BAIXA E
DETALHES

RESPONSÁVEL TÉCNICO:
Edivan Arruda de Oliveira
CAU/BR A156417-0

PROPRIETÁRIO/RESPONSÁVEL:
Luiz Armando Taffarel
PREFEITO MUNICIPAL

LOCAL:
Rua Lindolfo
José da Rosa
ÁREA:
1.286,50 m²