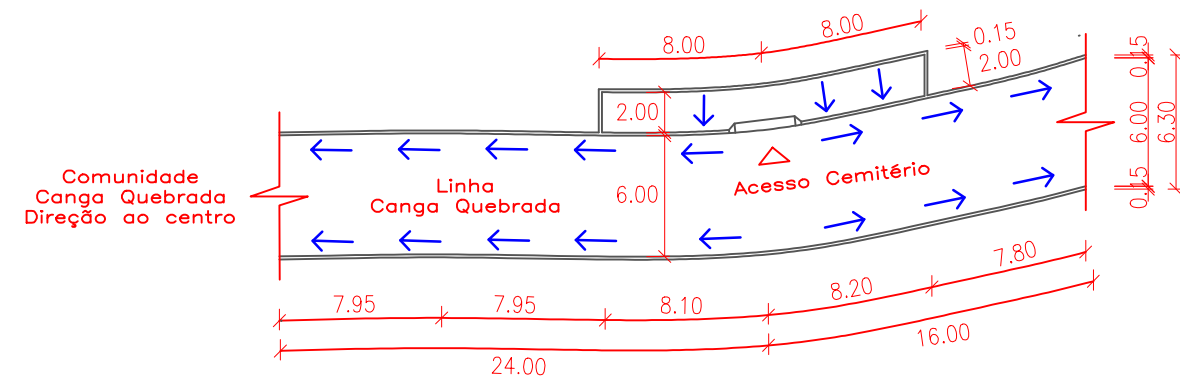


OBSERVAÇÃO: TODOS OS REBAIXOS DE MEIO FIO SEGUE A LOCALIZAÇÃO DE ACESSOS HOJE EXISTENTE, CONSTANDO CERCA DE 3 REBAIXOS. OS MESMOS DEVEM SER EXECUTADOS CONFORME OS DETALHAMENTOS 01 E 02 DE REBAIXO DE MEIO FIO.

PLANTA BAIXA

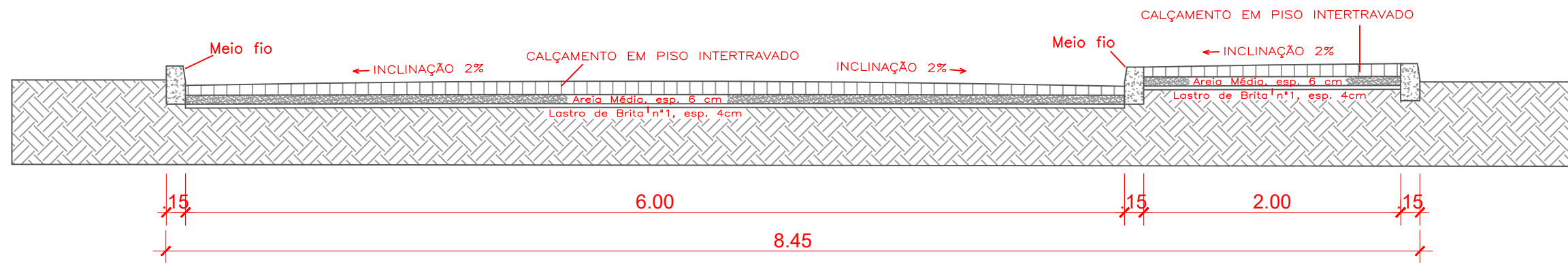
Esc.: 1/375



OBSERVAÇÃO: A EXECUÇÃO DA PAVIMENTAÇÃO DEVE OCORRER DE MODO A RESPEITAR AS INCLINAÇÕES MÍNIMAS E DIRECIONAMENTO PARA ESCOAMENTO/DRENAGEM DAS ÁGUAS PLUVIAIS.

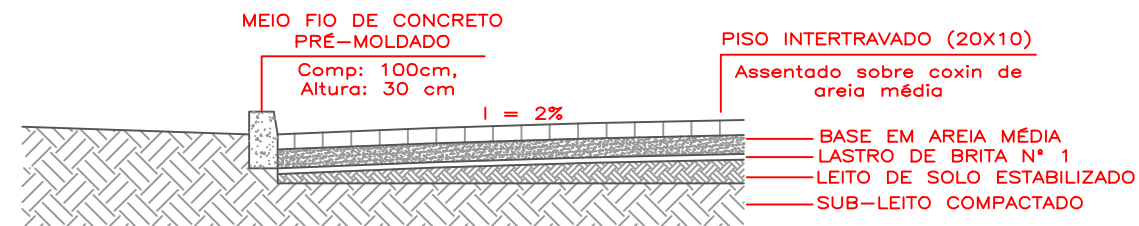
PLANTA BAIXA – DRENAGEM

Esc.: 1/375



PERFIL TRANSVERSAL

Esc.: 1/40



DETALHE PERFIL TRANSVERSAL

Esc.: 1/40

OBSERVAÇÕES:

OS CORTES TRANSVERSASIS, TAMBÉM, REPRESENTAM A ÁREA DE ESCOAMENTO PLUVIAL PARA OS DOIS LADOS DA SARGETA. ASSIM, DEVE-SE OBSERVAR E RESPEITAR AS DEVIDAS INCLINAÇÕES DE MODO A NÃO PERMITIR O ACUMULO DE ÁGUA E BARRO SOBRE O TRECHO PAVIMENTADO.



PREFEITURA MUNICIPAL DE
FONTOURA XAVIER

ESTADO:
RS

MUNICÍPIO:
FONTOURA XAVIER

DATA:
Junho/2022

ESCALA:
Indicada

PRANCHA:
03/03

PROJETO:
PAVIMENTAÇÃO DE VIAS

TIPO:
PLANTA BAIXA,
DRENAGEM E DETALHES

RESPONSÁVEL TÉCNICO:
Edivan Arruda de Oliveira
CAU/BR A156417-0

PROPRIETÁRIO/RESPONSÁVEL:
Luiz Armando Taffarel
PREFEITO MUNICIPAL

LOCAL:
Cemitério, interior
Canga Quebrada
ÁREA:
286,40 m²