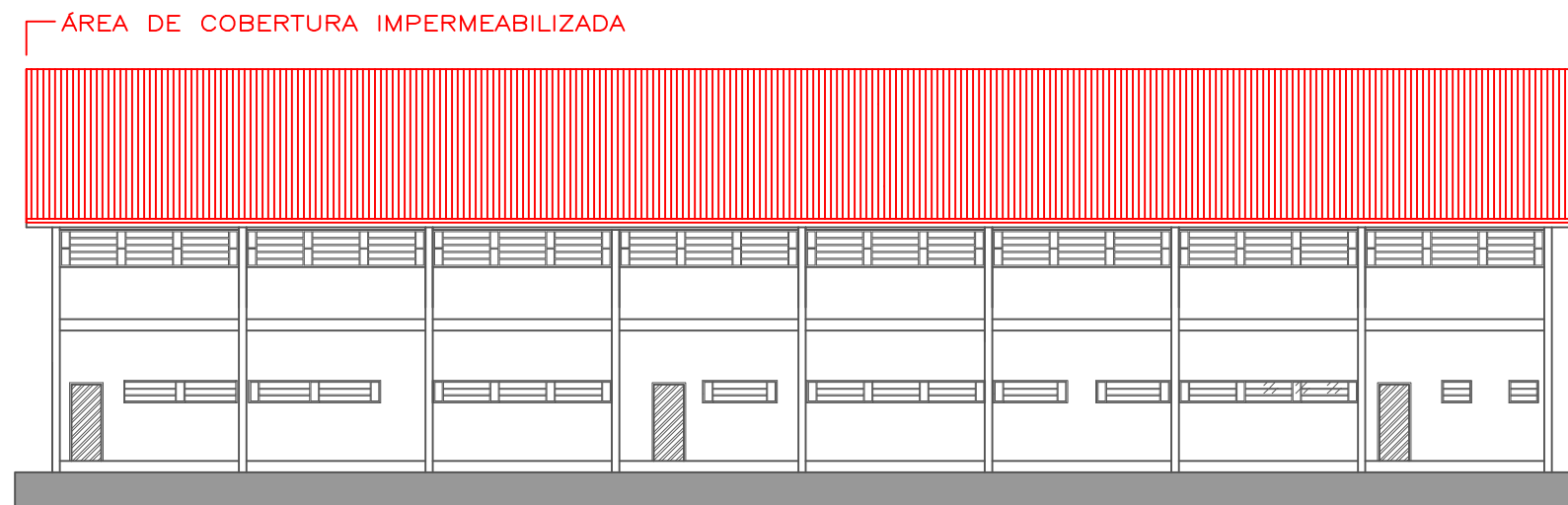
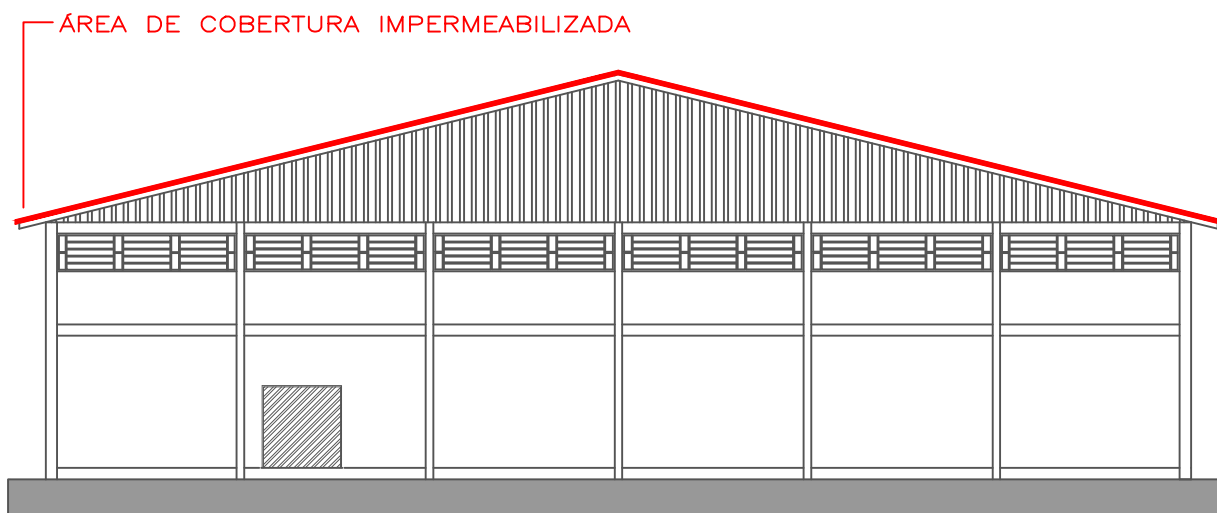


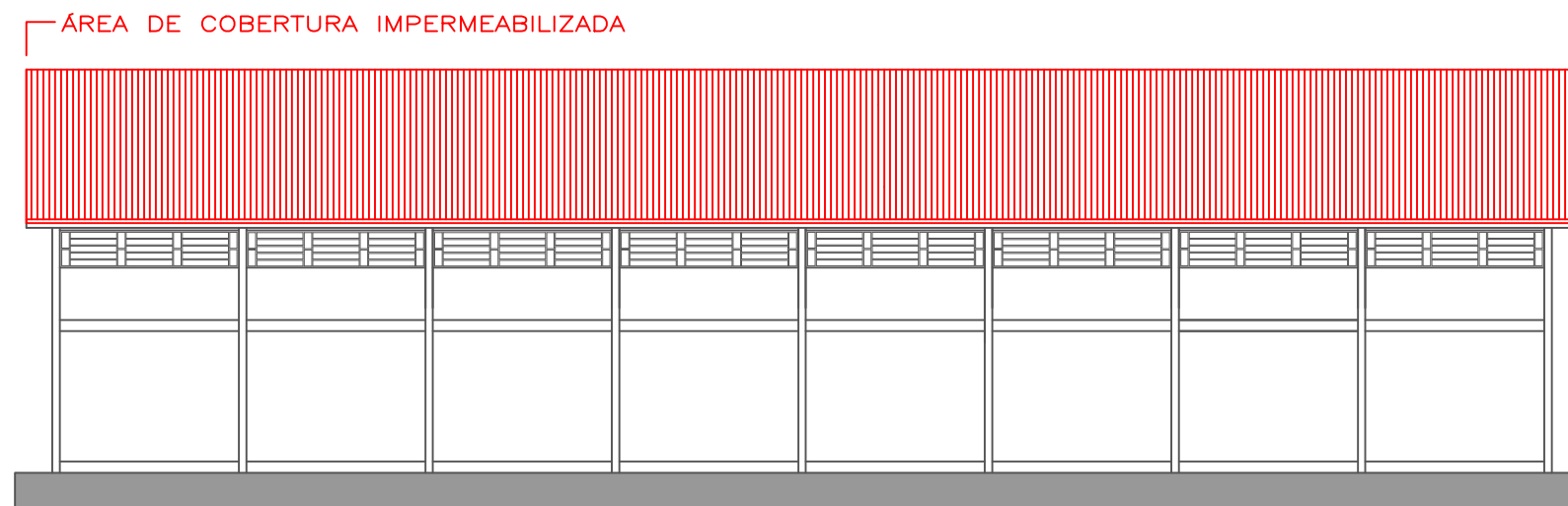
FACHADA NORTE — HOJE
Esc.:1/200 — ÁREA DE INTERVENÇÃO



FACHADA OESTE — HOJE
Esc.:1/200 — ÁREA DE INTERVENÇÃO



FACHADA SUL — HOJE
Esc.:1/200 — ÁREA DE INTERVENÇÃO




FACHADA LESTE — HOJE
Esc.:1/200 — ÁREA DE INTERVENÇÃO

OBSERVAÇÕES:

COORDENADAS:

NÚCLEO URBANO: Latitude: 28°59'0.59"S Longitude: 52°20'45.69"O

GINÁSIO POLIESPORTIVO ONOFRE M. VAZ: Latitude: 28°58'58.59"S Longitude: 52°20'34.72"O



PREFEITURA MUNICIPAL DE
FONTOURA XAVIER

PROJETO:
IMPERMEABILIZAÇÃO COBERTURA
GINÁSIO POLIESPORTIVO ONOFRE M. VAZ

TIPO:
FACHADAS
ÁREA DE INTERVENÇÃO

RESPONSÁVEL TÉCNICO:
Edivan Arruda de Oliveira
CAU/BR A156417-0

PROPRIETÁRIO/RESPONSÁVEL:
Luiz Armando Taffarel
PREFEITO MUNICIPAL

LOCAL:
AV. 9 de Julho, centro
Fontoura Xavier/RS.

ESTADO:

RS

MUNICÍPIO:

FONTOURA XAVIER

DATA:

Junho/2022

ESCALA:

Indicada

PRANCHA:

04/04