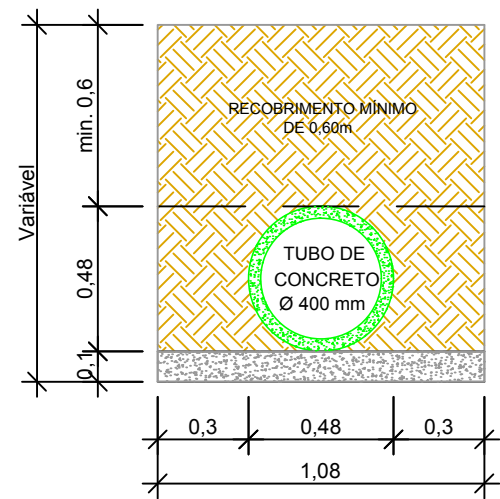
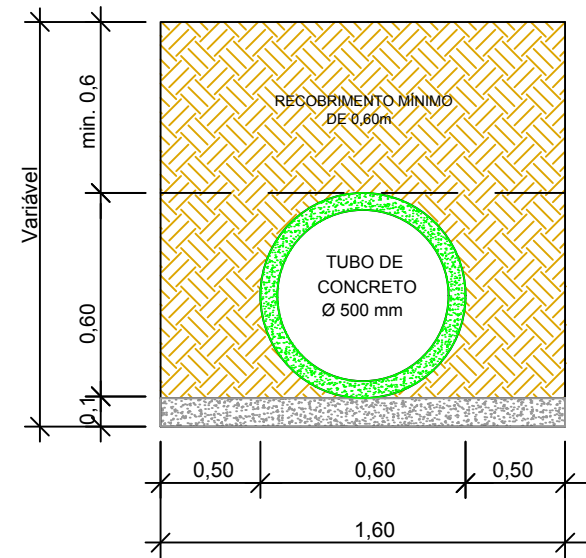


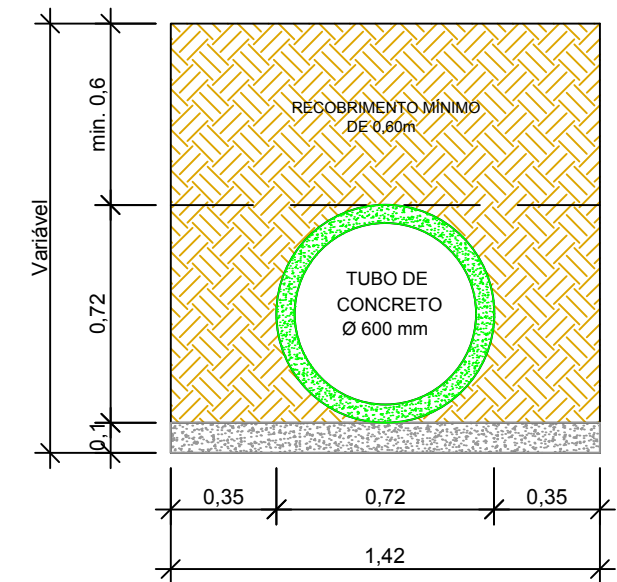
## DETALHAMENTO DIMENSÕES DE ATERRO E COBRIMENTO



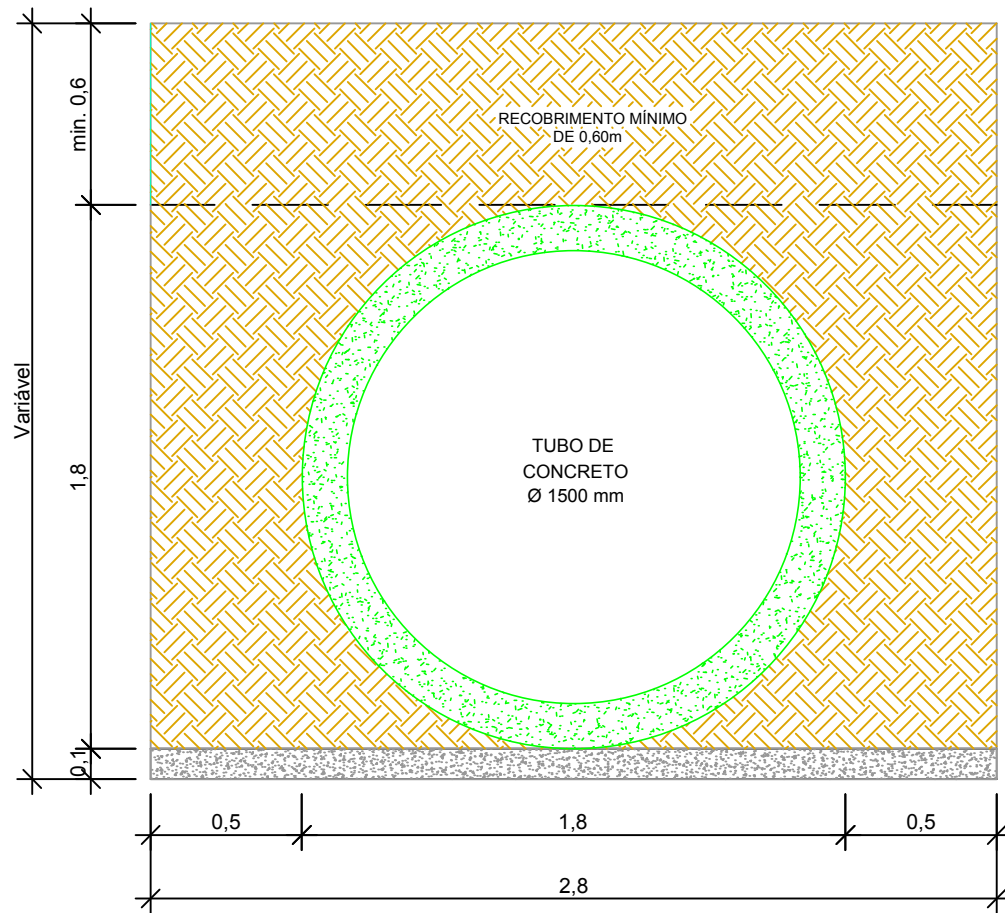
Seção tipo p/ escavação e reaterro  
Tubo 400mm  
Sem escala



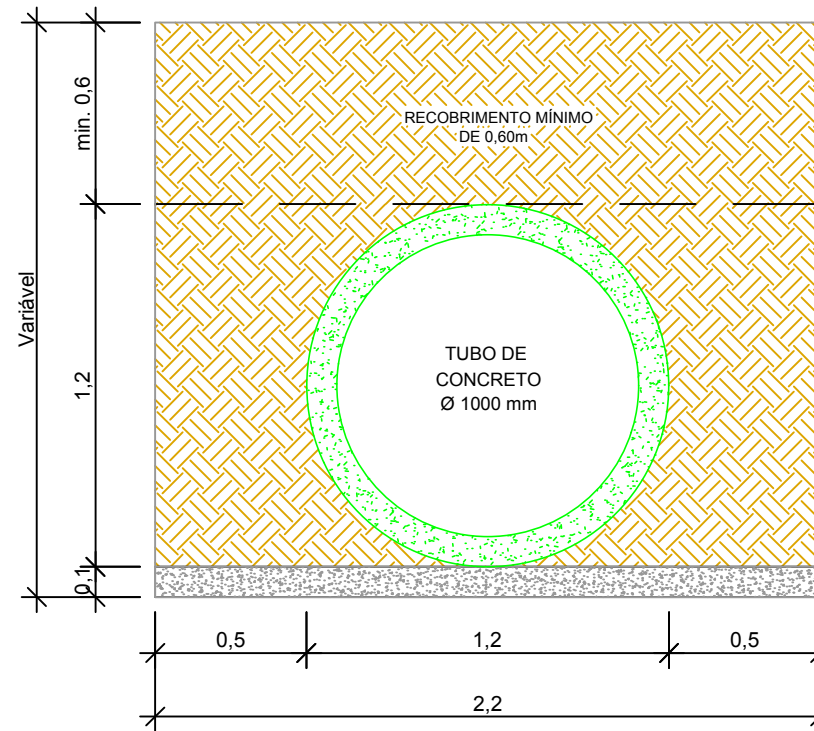
Seção tipo p/ escavação e reaterro  
Tubo 500mm  
Sem escala



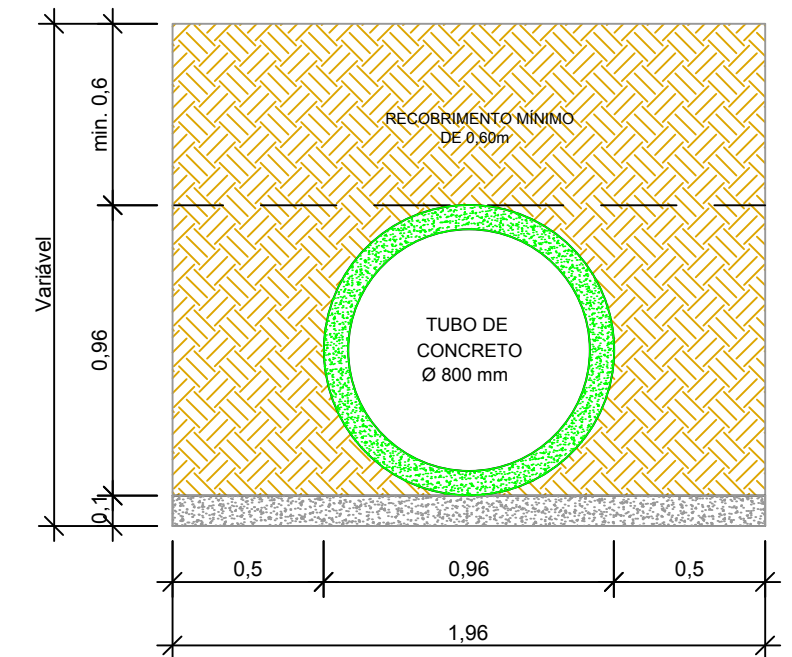
Seção tipo p/ escavação e reaterro  
Tubo 600mm  
Sem escala



Seção tipo p/ escavação e reaterro  
Tubo 1500mm  
Sem escala



Seção tipo p/ escavação e reaterro  
Tubo 1000mm  
Sem escala



Seção tipo p/ escavação e reaterro  
Tubo 800mm  
Sem escala



MUNICÍPIO DE FONTOURA XAVIER  
ESTRADA DE LIGAÇÃO A BR-386  
KM 0+235 AO KM 1+462,47

MUNICÍPIO

RESP. TÉCNICO

### PROJETO DE DRENAGEM

EXTENSÃO: 1.227,47 m	ESC. HORIZONTAL: 1:1000	DATA: maio/21
ÁREA: 8.637,29 m <sup>2</sup>	ESC. VERTICAL: 1:100	PRANCHA: 5