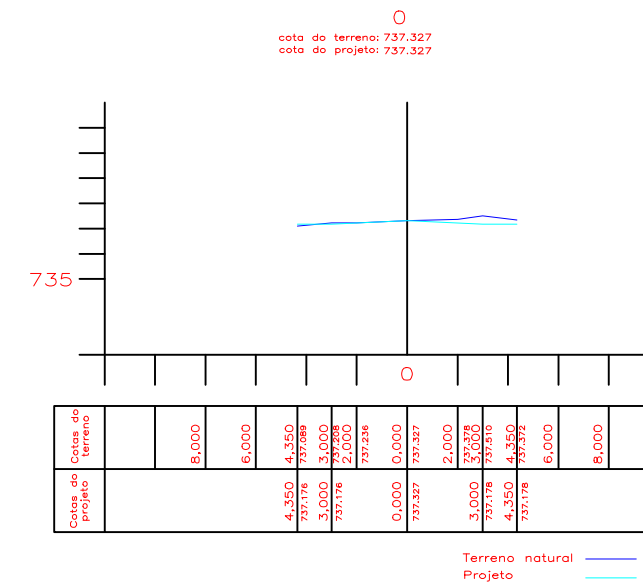


km	Cotas do terreno	Cotas do projeto
0	737,327	737,327
0+20.000	739,241	739,766
0+40.000	741,762	741,821
0+41.000	741,986	741,986

PERFIL LONGITUDINAL

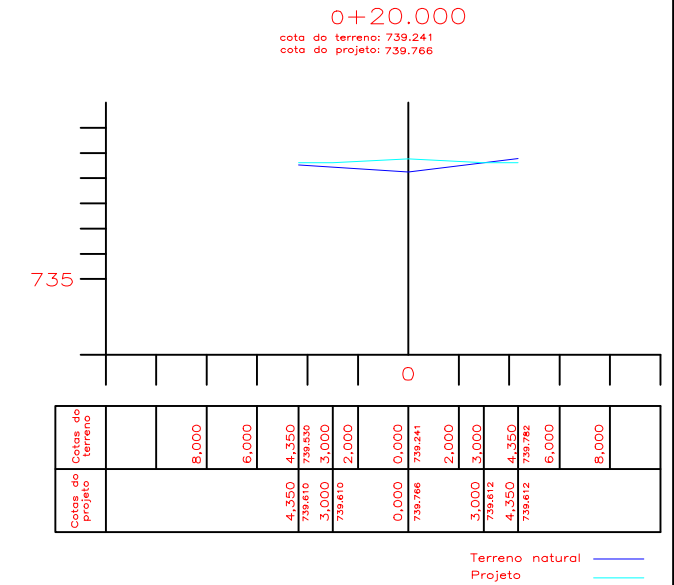
Sem Escala

Terreno natural —
Projeto —



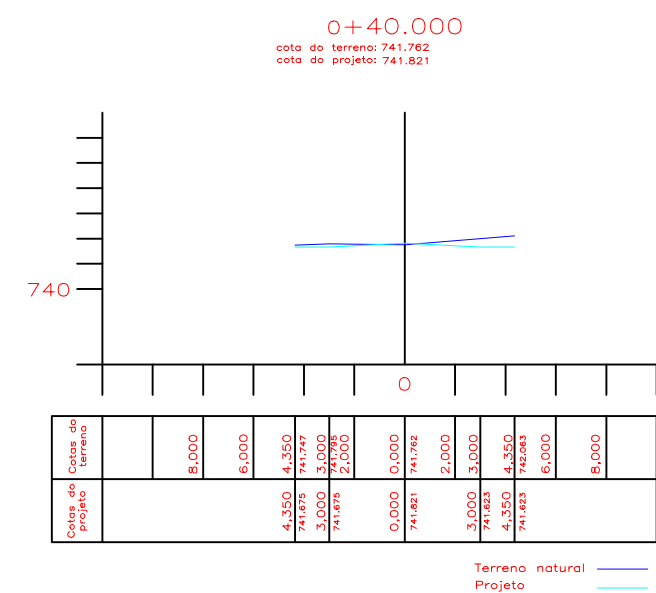
Cotas do terreno	Cotas do projeto
8,000	
6,000	
4,350	4,350
737,176	737,176
3,000	3,000
2,000	2,000
737,176	737,176
0,000	0,000
737,327	737,327
2,000	2,000
3,000	3,000
737,176	737,176
4,350	4,350
737,176	737,176
6,000	6,000
8,000	8,000

Terreno natural —
Projeto —



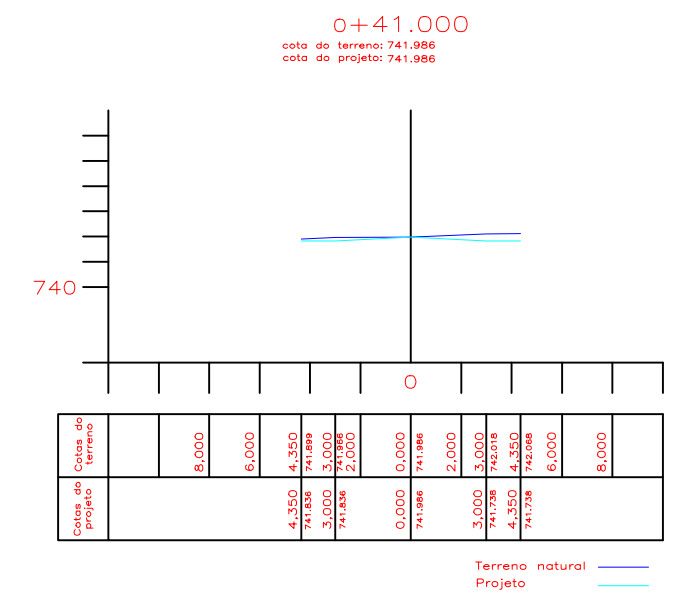
Cotas do terreno	Cotas do projeto
8,000	
6,000	
4,350	4,350
739,610	739,610
3,000	3,000
2,000	2,000
0,000	0,000
739,766	739,766
2,000	2,000
3,000	3,000
739,610	739,610
4,350	4,350
739,610	739,610
6,000	6,000
8,000	8,000

Terreno natural —
Projeto —



Cotas do terreno	Cotas do projeto
8,000	
6,000	
4,350	4,350
741,676	741,676
3,000	3,000
2,000	2,000
0,000	0,000
741,821	741,821
2,000	2,000
3,000	3,000
741,676	741,676
4,350	4,350
742,063	742,063
6,000	6,000
8,000	8,000

Terreno natural —
Projeto —



Cotas do terreno	Cotas do projeto
8,000	
6,000	
4,350	4,350
741,836	741,836
3,000	3,000
2,000	2,000
0,000	0,000
741,986	741,986
2,000	2,000
3,000	3,000
742,018	742,018
4,350	4,350
742,068	742,068
6,000	6,000
8,000	8,000

Terreno natural —
Projeto —

OBSERVAÇÕES:



PREFEITURA MUNICIPAL DE FONTOURA XAVIER

PROJETO: PAVIMENTAÇÃO DE VIAS URBANAS

TIPO: PERFIL LONGITUDINAL E SEÇÕES

RESPONSÁVEL TÉCNICO: Augusto Ross
CREA RS 236486

PROPRIETÁRIO/RESPONSÁVEL: Luiz Armando Taffarel
PREFEITO MUNICIPAL

LOCAL: Trecho Rua João Martins da Cunha
ÁREA: 356,70 m²

ESTADO: RS

MUNICÍPIO: FONTOURA XAVIER

DATA: Março/2022

ESCALA: Sem Escala

PRANCHA: 07/07